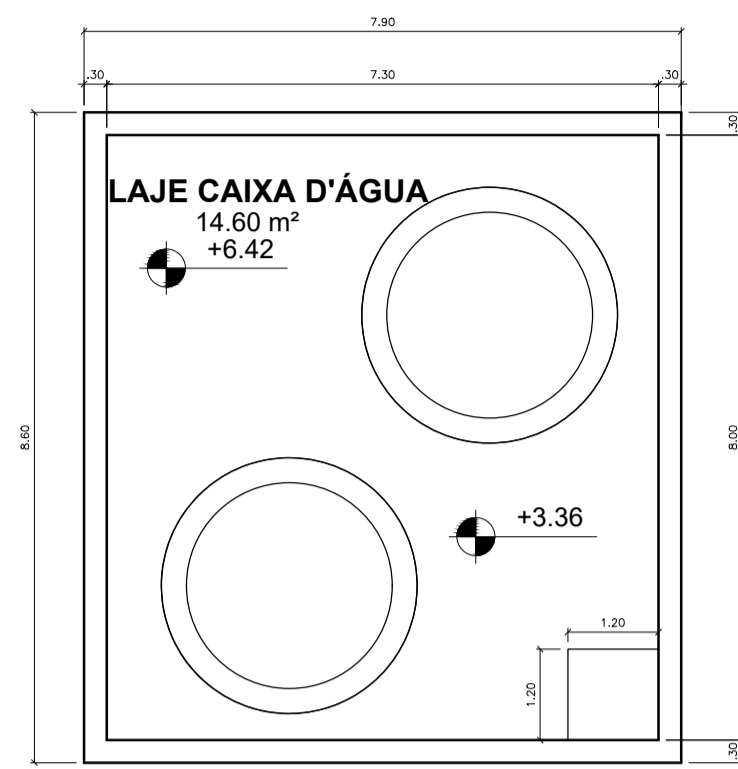
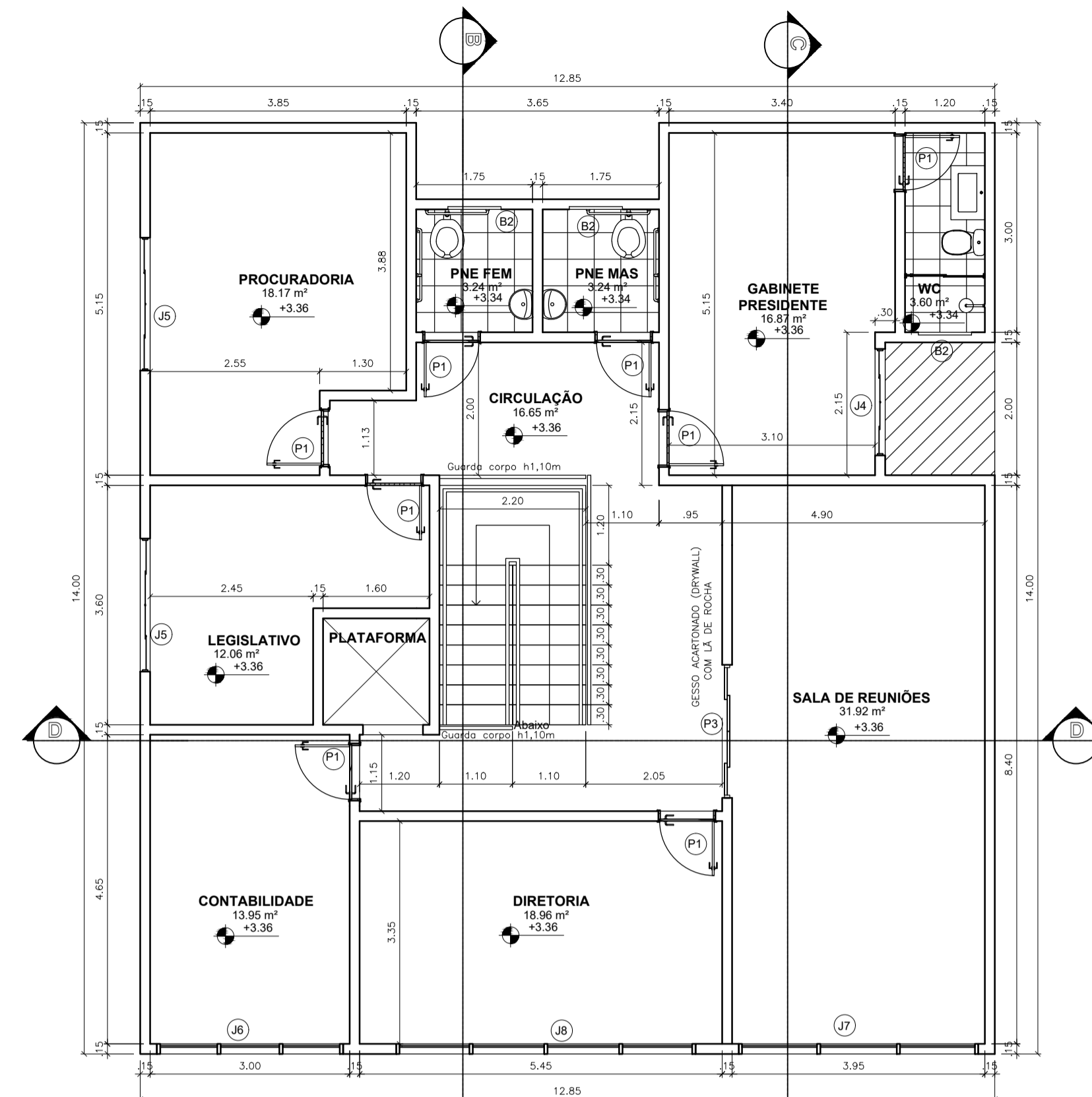


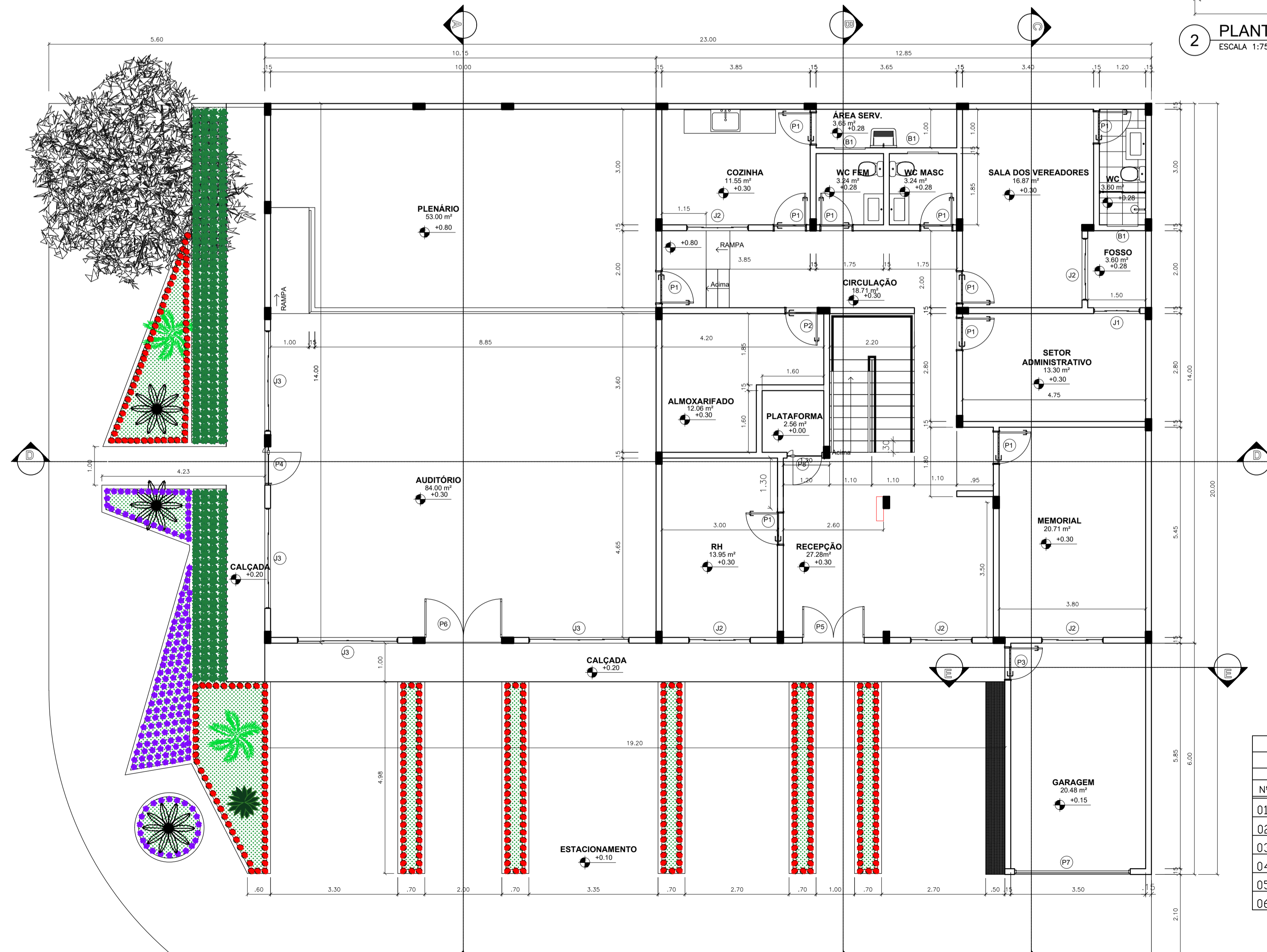
6 PLANTA SITUAÇÃO
ESCALA 1:500



3 PLANTA BAIXA RESERVATÓRIO
ESCALA 1:50



2 PLANTA BAIXA 01° PAV.
ESCALA 1:75



1 PLANTA BAIXA TÉRREO
ESCALA 1:50

LEGENDA - ESPÉCIES PARA PLANTIO
HERBÁCEAS / ARBUSTOS

Nº	Conv.	Nome Popular	Nome Científico	ESPAÇO PLANTIO	QUANT.
01		Clúsia	<i>Clusia fluminenses</i>	25x25	312,00
02		Ixora coral	<i>Ixora coccinea</i>	25x25	390,00
03		Abacaxi roxo	<i>Tradescantia spathacea</i>	25x25	175,00
04		Agave Palito	<i>Agave attenuata</i>	50x50	1,00
05		Palmeira Fênix	<i>Phoenix roebelenii</i>	100x100	2,00
06		Palmeira sagu	<i>Cycas revoluta</i>	100x100	3,00

Aprovação:

PROJETO DE ARQUITETURA

OBSERVAÇÕES:
PAREDES NÃO COTADAS = 0,15m
COTAS EM METRO
DIMENSÕES E ESPAÇAMENTO DE PILARES, LAJE, VIGAS, DE ACORDO COM PROJETO ESPECÍFICO

PROJETO:
PROJETO DE LEVANTAMENTO ARQUITETÔNICO DE UMA EDIFICAÇÃO DESTINADO A USO PÚBLICO, PARA ATENDER AS DEMANDAS DA CÂMARA MUNICIPAL DE BREJETUBA. IMÓVEL LOCALIZADO NA AVENIDA ANGELO ULIANA, S/N, BAIRRO BELARMINO ULIANA, BREJETUBA-ES, CEP 29.630-000.

LOCAL	ÁREA CONSTRUIDA
TÉRREO	344,80 m²
01° PAVIMENTO	172,40 m²
CAIXA D'ÁGUA	16,99 m²
ÁREA TOTAL CONSTRUIDA	534,19 m²

URBANÍSTICO	
ÁREA DO LOTE	534,34 m²
ÁREA PERMEÁVEL DO TERRENO	189,54 m²
ÁREA OCUPADA DO TERRENO	344,80 m²
TAXA DE PERMEABILIDADE	35,47 %
TAXA DE OCUPAÇÃO	64,53 %
Nº DE PAVIMENTOS	3,00 UNID.
Nº DE VAGAS NO ESTACIONAMENTO + GARAGEM	7,00 UNID.

PROJETO/RT:

JOÃO LUCAS DIAS
ENGENHEIRO CIVIL - CREA ES 042317/D

PROPRIETÁRIO:

CÂMARA MUNICIPAL DE BREJETUBA
CNPJ: 02.602.844/0001-38

CONTEÚDO:
- TÉRREO
- 01° PAVIMENTO
- RESERVATÓRIO
- LOCALIZAÇÃO

DESENHISTA:
João Lucas Dias
DATA DO PROJETO:
Setembro/2023
FRANCHA:
02/04

Nota: Qualquer alteração realizada no projeto aprovado pelo órgão responsável é de inteira responsabilidade do proprietário, eximindo o profissional de qualquer sanção imposta pelos agentes fiscalizadores.